

# Himmelfahrt 2026

## Weser

13. – 17. Mai 2026

Hannoversch Münden –  
Bodenfelde –  
Beverungen –  
Holzminden



# Grundüberlegungen zur Weser

## 1. Thema: Strukturierung der Strecke

- > Standquartier auf 2/3 der Gesamtstrecke – wo? – Camping? Hotels?
- > Länge der einzelnen Etappen
- > Resultat: ca. 80km zwischen Hann. Münden und Holzminden mit Standquartier in Beverungen

## 2. Thema: Transport Boote/Fahrer zu den Ein- und Ausstiegstellen

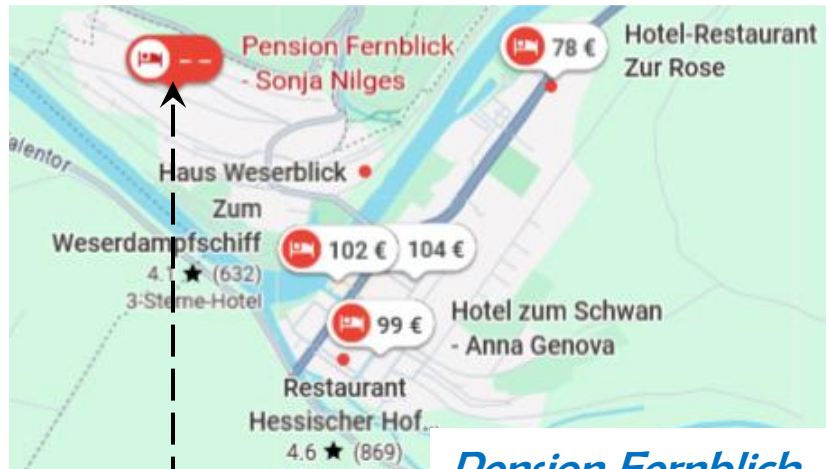
- > Idee: Taxi-Unternehmen. Lösung?  
Nein: Preise zwischen 900€ und 1800€ !!!
- > Idee: öffentlicher Nahverkehr. Lösung?  
Teilweise:
  - + 2. und 3. Etappe ok
  - 1. Etappe (Hann. Münden – Bodenfelde) nicht organisierbar:  
Anruf-Sammeltaxi (AST) ab Bodenfelde nur 2 Wagen für max. 13 Personen bei 15 Teilnehmern, weiter Fußweg in Hann. Münden
  - Alternative DB: lange Dauer wg. ungünstiger Streckenführung, häufige Umstiege, hohe Kosten
  - + Lösung wie in alten Zeiten: Versetzen mit dem Auto  
Wie? – Ihr werdet sehen ... 😊

# Unterkünfte

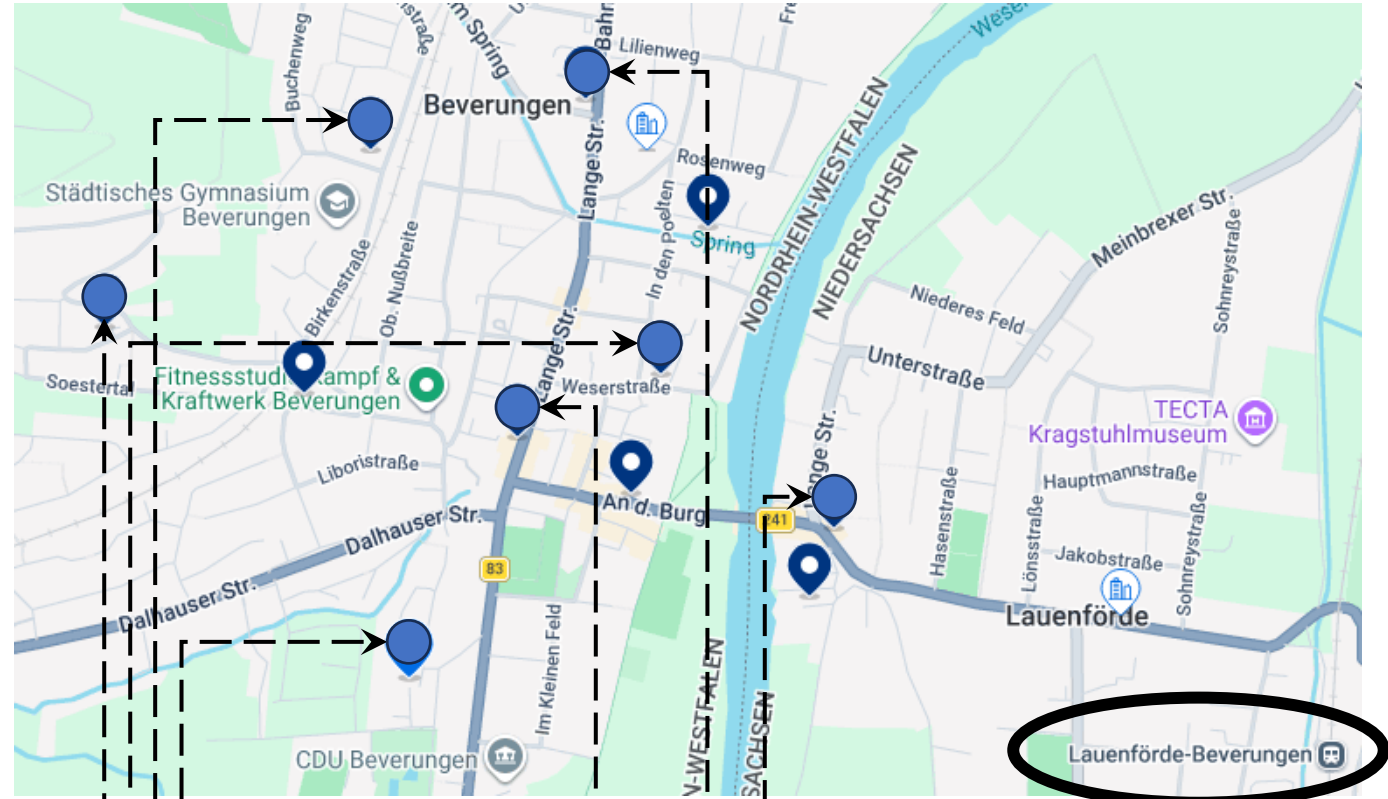
## Standquartier:



Camping am Bootshaus (WSV Beverungen)



Pension Fernblick  
(und andere in Bad Karlshafen)



Hotel Bevertal

Hotel Pension Resi

Hotel asado

Hotel Stadt Bremen

Gästehaus Reichmann

Hotel Vier Spitzen

Ferienwohnung Haus Rasche

Tag 1: Mi, 13. Mai 2026

(Anfahrt 1)

Anfahrt Essen – Beverungen:

Mit aufgeladenen Booten direkt nach Beverungen



Ein Teil der Mitfahrer (typischerweise die, die an diesem Tag noch arbeiten müssen) fährt mit den Booten direkt jeweiligen Unterkunft in Beverungen



[Essen - Beverungen](#)

Tag 1: Mi, 13. Mai 2026

(Anfahrt 2 - a)

Anfahrt Essen – Beverungen:

Zwischendurch Boote ablegen am Weserstein in Hann. Münden



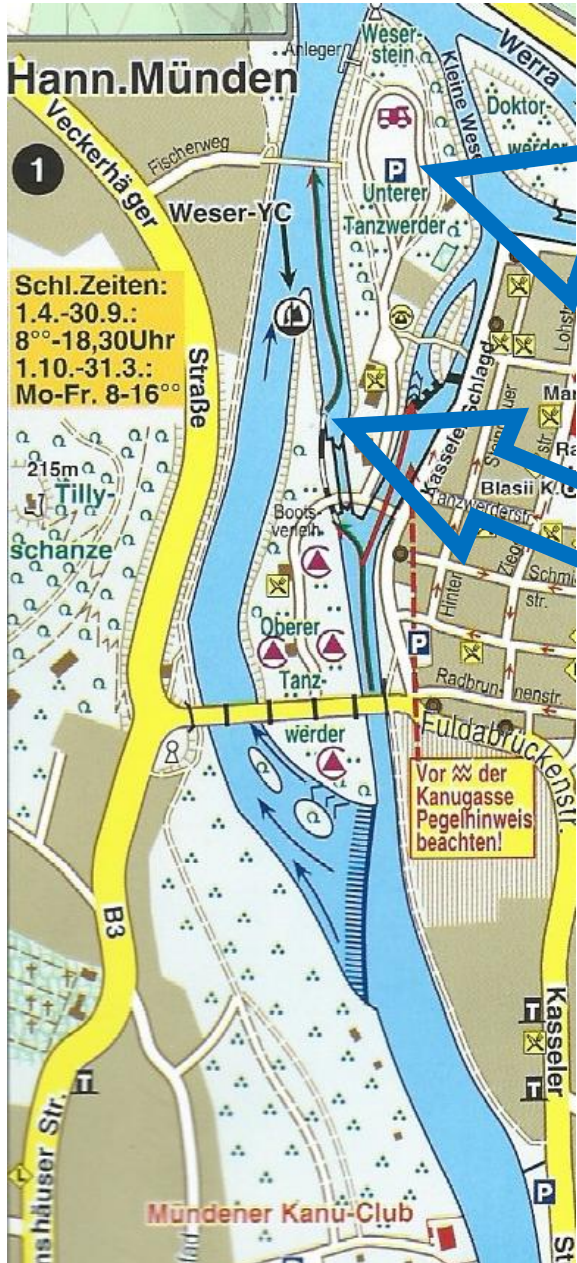
Die Mitfahrer mit flexiblerer Zeitausstattung bringen zunächst ihre Boote zum Einstiegsort nach Hann. Münden



[Essen – Weserstein, Hann. Münden](#)

# Tag 1: Mi, 13. Mai 2026

(Anfahrt 2 - b)



Weserstein

Die Einsatzstelle am Ende der Schleusen-Umtragung war ideal (wenn auch ein bisschen hoch über dem Wasser)  
Die Autos konnten zum Abladen vorfahren. Bitte unbedingt Rücksprache mit dem Campingplatz halten!!! (Das Gelände gehört zum Wohnmobilstellplatz). Parken der Autos auf dem Parkplatz am Unteren Tanzwerder.

Anschließend Weiterfahrt nach Beverungen

# Anfahrt Essen – Beverungen:

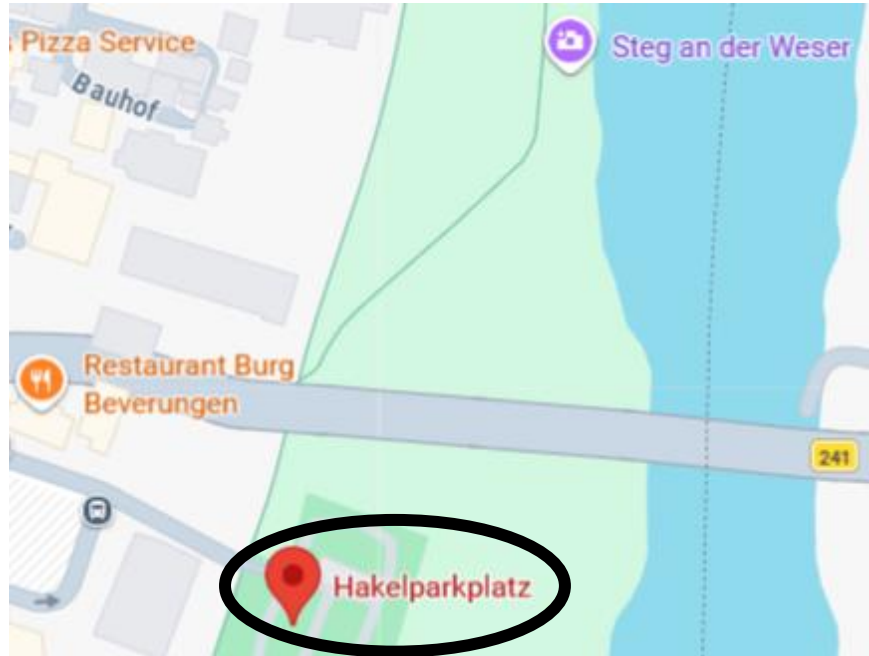
Zwischendurch Boote ablegen am Weserstein in Hann. Münden



Tag 2: Do, 14. Mai 2026

1. Etappe: Hann. Münden – Bodenfelde (32,8 km)

Anreise mit PKW



Treffpunkt: 9:30 Uhr am Hakelparkplatz in Beverungen

3 PKWs fahren zur Einstiegsstelle nach Hann. Münden

- Jeder PKW trägt 2 Boote und hat 3-4 Personen an Bord
- Ein Teil der Mitfahrer hat seine Boote schon in Hann. Münden



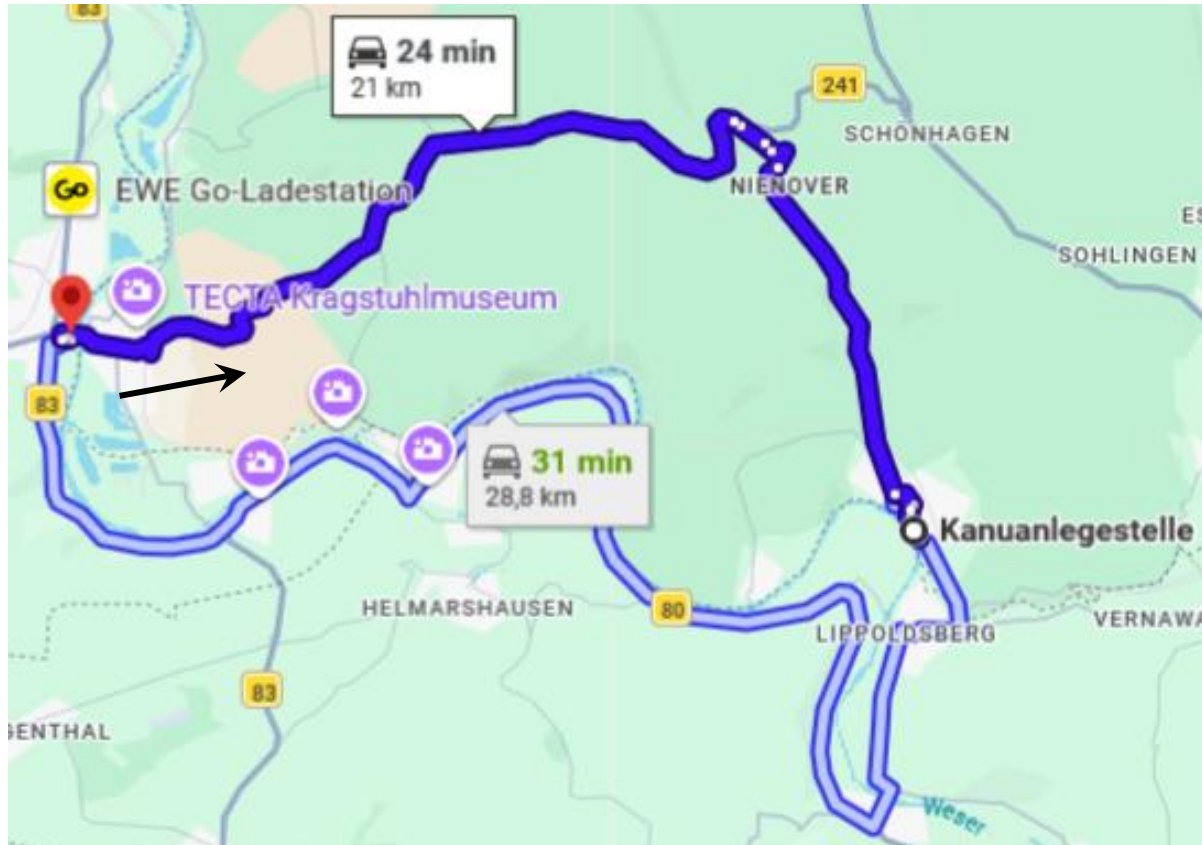
Tag 2: Do, 14. Mai 2026

1. Etappe: Hann. Münden – Bodenfelde (32,8 km)

Anreise mit PKW

1 PKW fährt mit 1 Person nach Bodenfelde und bleibt dort (Nähe [Kanuanleger](#))

- Fahrer steigt um in weiteren PKW



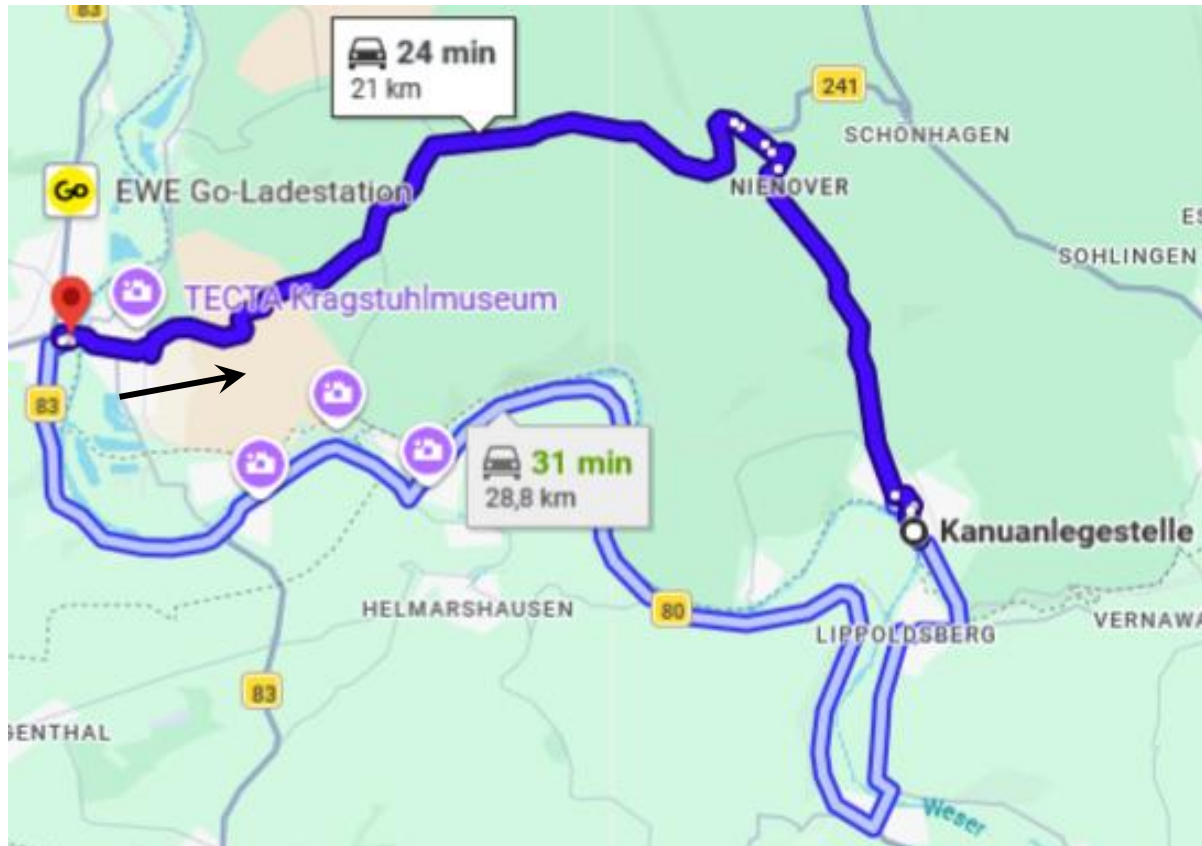
Tag 2: Do, 14. Mai 2026

1. Etappe: Hann. Münden – Bodenfelde (32,8 km)

Anreise mit PKW

1 PKW fährt nach Bodenfelde

- PKW trägt 2 Boote
- PKW nimmt in Bodenfelde anderen Fahrer auf
- fährt weiter nach Hann. Münden



Tag 2: Do, 14. Mai 2026

Einstieg am Weserstein

1. Etappe: Hann. Münden – Bodenfelde (32,8 km)

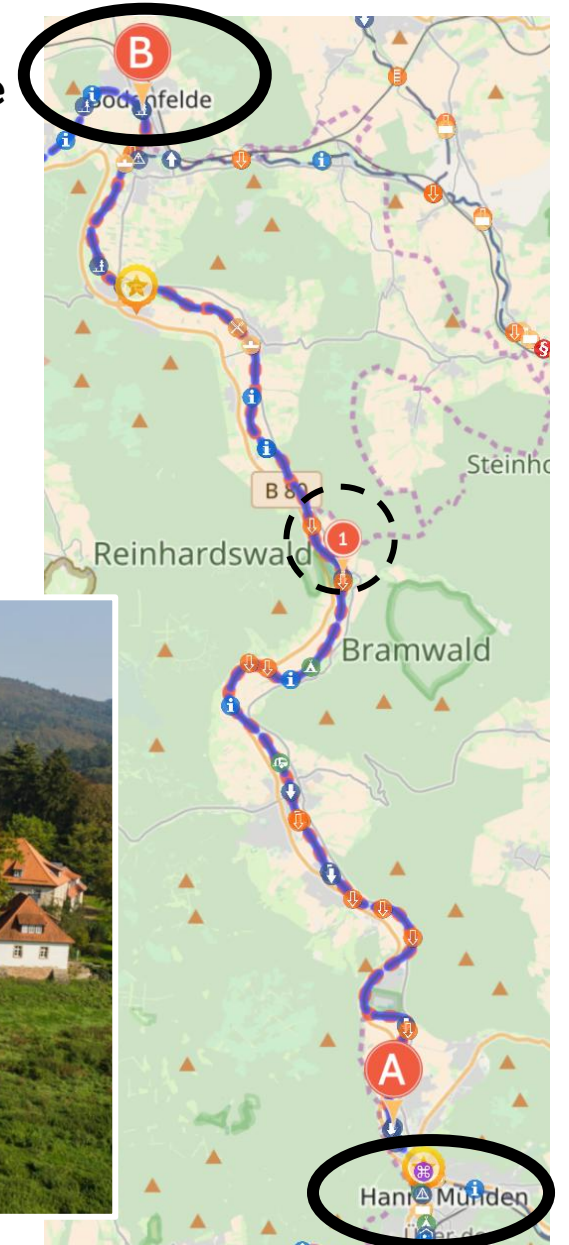
Endlich wird gepaddelt



Hann. Münden – Bursfelde  
18,7 km

Bursfelde – Bodenfelde  
14,1 km

Etappe 1: 32,8 km



Pause bei KM 18,7 in Bursfelde



Tag 2: Do, 14. Mai 2026

1. Etappe: Hann. Münden – Bodenfelde (32,8 km)

Rückreise mit PKW

In Bodenfelde geparkter PKW fährt mit den Fahrern der anderen PKWs von Bodenfelde zum Weserstein und zurück nach Bodenfelde

- Rückholung der Autos
- Die restlichen Teilnehmer räumen die Boote auf und begeben sich ins Restaurant

„Kretaliano“

- Dort gemeinsames Abendessen
- Danach Rückfahrt nach Beverungen



Tag 3: Fr, 15. Mai 2026

## 2. Etappe: Bodenfelde – Beverungen (20 km)

Anreise mit Bahn



### Beverungen Parkplatz – Bahnhof

10:45 Lauenförde-Beverungen >

12min

RB85 (74921)

nach Göttingen

Beförderer

Fahrradmitnahme

Fahrtinformationen

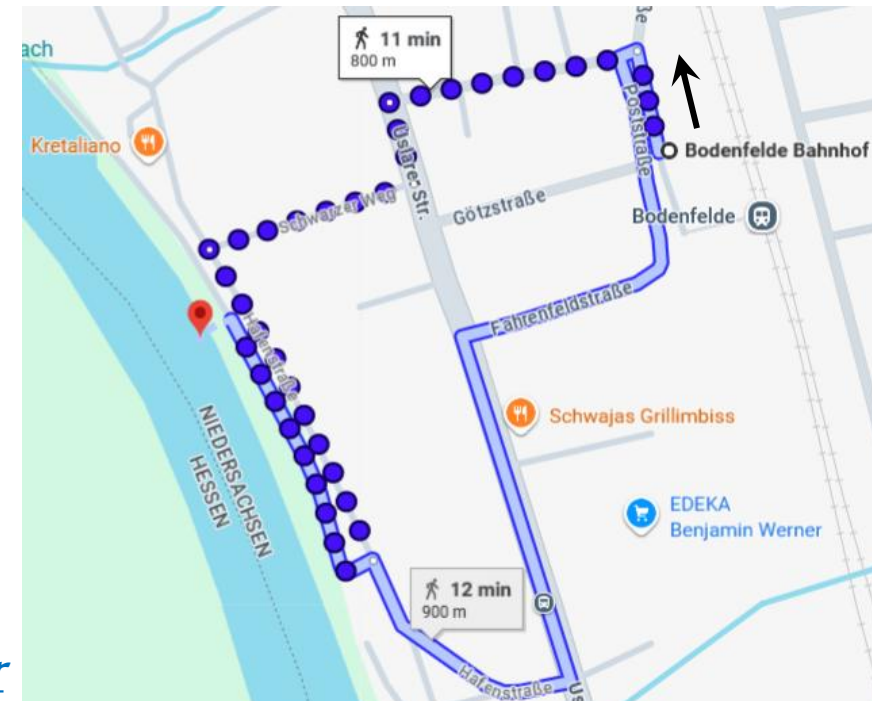
1 Haltestelle ^

10:49  
10:49 Bad Karlshafen

10:57 Bodenfelde >

Empfehlung: Nutzung einer oder mehrerer 5-Personen-Tageskarten  
Wer hat ein Deutschland-Ticket???

1. Treffpunkt am Bahnhof Lauenförde-Beverungen (10:30 Uhr)
2. Alle Kanuten: DB-Fahrt nach Bodenfelde (10:45 Uhr)
3. Fußweg vom Bahnhof Bodenfelde zum Kanu-Anleger



### Bodenfelde Bhf – Kanu-Anleger

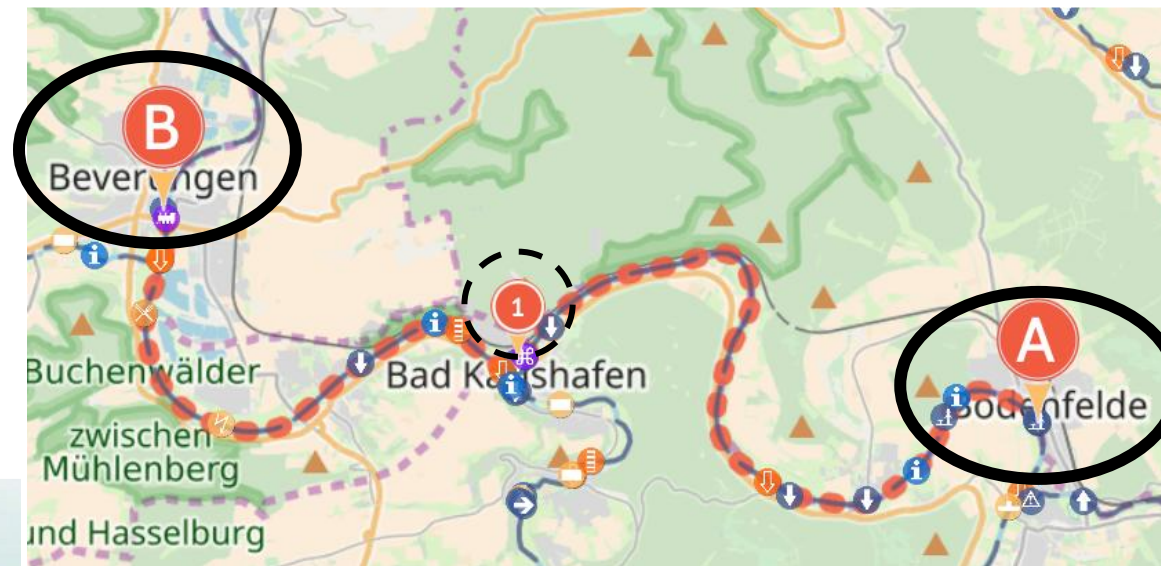
# Tag 3: Fr, 15. Mai 2026

## Einstieg in Bodenfelde



# 2. Etappe: Bodenfelde – Beverungen (20 km)

Wir paddeln



Pause bei KM 44,9  
in Bad Karlshafen



Bodenfelde – Bad Karlshafen  
11,9 km

Bad Karlshafen – Beverungen  
8,1 km

Etappe 2: 20 km

Tag 3: Fr, 15. Mai 2026

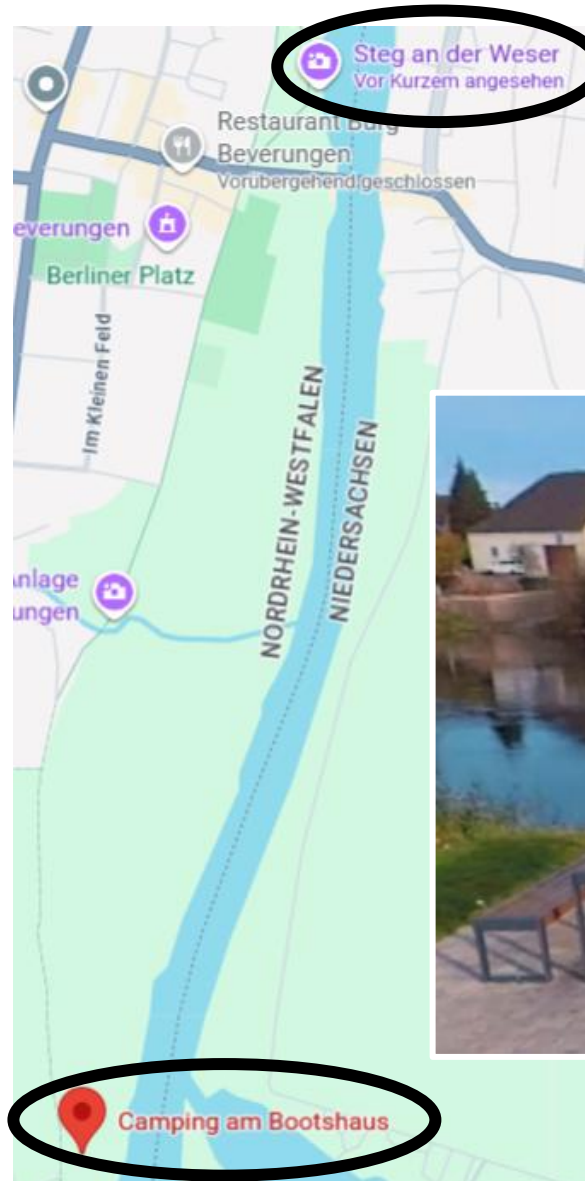
Ankunft am jeweiligen Heimatsteg

... beim „Camping am Bootshaus“ (km 51,7)



2. Etappe: Bodenfelde – Beverungen (20 km)

Am Ziel in Beverungen



... beim Steg an der Weser (km 53,0)



# Tag 3: Fr, 15. Mai 2026

# 2. Etappe: Bodenfelde – Beverungen (20 km)

Nach der Tour

Folgende Vorgehensweise hat sich als günstig erwiesen:

Nach Ende der Tagesetappe war genügend Zeit, die Autos nach Holzminden, dem Zielpunkt des folgenden Tages, vorzubringen. Dazu eignet sich der [Parkplatz am Stahler Ufer](#), nur wenige Fußminuten vom Anlegesteg entfernt.



Anschließend Rückfahrt der Fahrer mit dem Bus nach Beverungen/Lauenförde (z.B. Bahnhof oder ZOB) auf demselben Tagesticket wie die Fahrt nach Bodenfelde. Der Bus fährt werktags stündlich, samstags zweistündlich, der kürzeste Fußweg vom Parkplatz führt zur Haltestelle Gartenstr



	Samstag	
- Gartenstraße	16:27	18:27
⋮		
Lauenförde Bahnhof	17:15	19:15
- Bahnhofstraße	17:16	19:16
- Siedlung		
- Kirche	17:17	19:17
Beverungen ZOB/An der Burg	17:19	19:19

# Tag 4: Sa, 16. Mai 2026

# 3. Etappe: Beverungen – Holzminden (27,2 km)

Wir paddeln



Einstieg am jeweiligen Heimatsteg

Treffpunkt und Start um 10:00 Uhr auf dem Fluss am Steg an der Weser



Pause bei KM 67,4 in Höxter

- Beverungen – Höxter 14,4 km
- Höxter – Holzminden 12,8 km
- Etappe 3: 27,2 km



Tag 4: Sa, 16. Mai 2026

Ankunft am Steg des Kanu-Klub Holzminden



3. Etappe: Beverungen – Holzminden (27,2 km)

Ende in Holzminden

Etappe 1:	Hann. Münden – Bodenfelde	32,8 km
Etappe 2:	Bodenfelde – Beverungen	20,0 km
Etappe 3:	Beverungen – Holzminden	27,2 km

**80 km !!!**



Tag 4: Sa, 16. Mai 2026

### 3. Etappe: Beverungen – Holzminden (27,2 km)

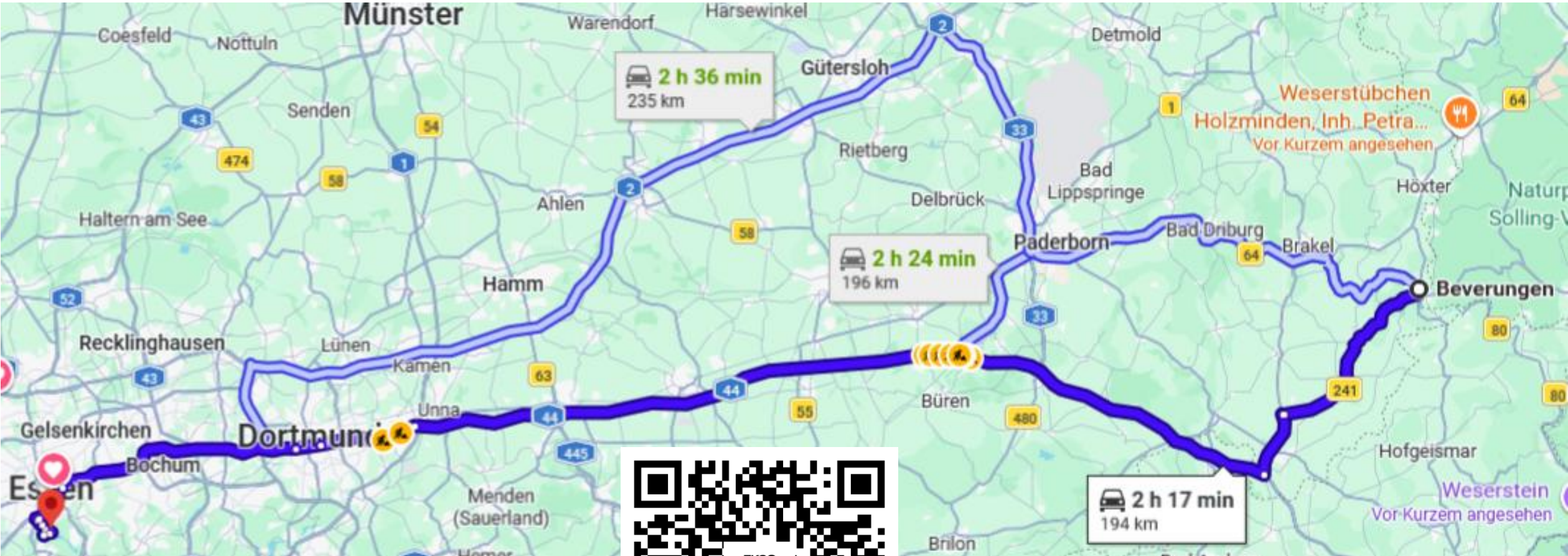
Ende in Holzminden

Nach der Ankunft werden die Boote fertiggemacht. Anschließend werden die Autos vom Parkplatz geholt und die Boote werden aufgeladen und für die Heimfahrt vorbereitet. Dann werden die beladenen Autos wieder auf den Parkplatz gebracht. Der Abend endet mit einem gemeinsamen Essen im Restaurant „Weserstübchen“.



Zum Schluss fahren alle Teilnehmer mit aufgeladenen Boote entweder zurück zur Unterkunft nach Beverungen oder auf Wunsch direkt nach Hause.

Rückkehr nach Essen mit Ablegen der Boote in der EKSG



[Beverungen – EKSG](#)

